





GERENCIA REGIONAL DE RECURSOS NATURALES Y GESTIÓN DEL MEDIO AMBIENTE

Diagnóstico
Objetivos, Metas y Logros
Importantes

DIAGNÓSTICO:

- La Región Ica, ubicada al sur de Lima, posee características únicas en el aspecto ambiental.
- Su riqueza natural esta expresada en su rica biodiversidad marino costera parte del cual se encuentra protegida en la Reserva Nacional de Paracas además del Área de Conservación Regional San Fernando.
- Gran cantidad y calidad de servicios ambientales, impresionantes paisajes, riqueza minera, agrobiodiversidad, una geografía envidiable para la viabilidad de megaproyectos de desarrollo (Carretera Interoceánica y Mega puerto San Juan de Marcona, CAMISEA).
- En Contraposición existen problemas ambientales la falta de una zonificación económica ecológica, escasez de agua, perdida de biodiversidad, residuos sólidos, contaminación por actividad minera, impactos negativos en humedales, etc.





- El marco legal en aspectos ambientales es incipiente y en muchos casos no se cumplen las normativas vigentes, por ejemplo las constantes infracciones relacionadas con los pozos de agua ejecutados de manera ilegal y en el cual no hay un control adecuado y efectivo, las infracciones están dispersas y no se cuenta con un plan integral para mejorar esta situación, de igual manera con la tala indiscriminada del Huarango y su uso como combustible con recursos obtenidos indebidamente, y el desorden vehicular, entre otros.
- De otro lado, la población no tiene un sentido de pertenencia claro en el cual involucrase con el cuidado de sus recursos, esto se debe a una falta de sensibilización y educación en temas ambientales.



- En el área de Defensa Civil, las autoridades y población solo se limitan a planes de contingencia cuando ya han sucedido los eventos naturales, no existe una cultura de prevención aún cuando se sabe que todos los meses de verano se enfrentan a problemas originados por los fenómenos naturales que se incrementan en estos meses.
- Con relación a los gobiernos locales, existe una mínima capacidad de acceso a herramientas de desarrollo que permitan mejorar sus estándares de calidad de vida, y puedan ser autogestionarios, esto debido a una incipiente promoción y ejecución de proyectos ambientales y de ecodesarrollo que serían la solución para el desarrollo sostenible local.



OBJETIVOS

- Ordenamiento Ambiental.
- Optimización y Perfeccionamiento del Marco Legal existente
- Establecimiento de mecanismos eficientes y efectivos de control y protección de nuestra biodiversidad.
- Elevar el nivel de educación ambiental y establecer una cultura de prevención
- Proveer de herramientas de gestión a los gobiernos locales
- Promover la elaboración y gestión de proyectos ambientales y eco desarrollo

METAS

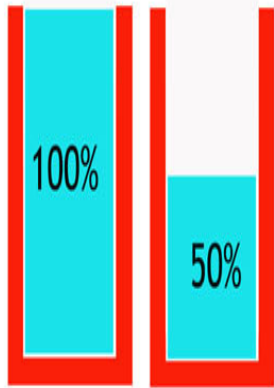


1. Culminación de Expediente a un 100% para el reconocimiento como área natural protegida de la Bahía de San Fernando, para la Gestión conjunta con el INRENA.
2. Reorganización del Sistema Regional de Defensa Civil – SIREDECI, de la Región Ica.
3. Implementación del Plan Maestro Quebrada Cansas
4. Implementación del Área de Cooperación Técnica Internacional



METAS

4. Gestión para la recuperación ambiental de “Huacachina”.
5. Formación del Patronato Pro – Parque Ecológico Golda Meir.
6. Obtención de Financiamiento para el perfil del Proyecto “Desarrollo de Capacidades” para la Zonificación Ecológica y Económica del Departamento de Ica.
7. Obtención de Financiamiento para el perfil de Proyecto de Forestación de Cansas.




METAS

Elaboración de los siguientes Proyectos:

1. Valoración Económica con Fines Eco Turísticos de la Bahía de San Fernando como Área Natural Protegida de la Región Ica.
2. “Reforestación del Huarango en zonas depredadas de Ica, Palpa y Nasca”
3. Implementación de Unidades para el Desarrollo Sostenible Local en los Distritos Rurales.
4. “Gestión de Residuos Sólidos Orgánicos para la Producción de Biofertilizantes en Zonas Rurales”
5. “Forestación para defensa ribereña con carrizo (Arundo Donax) en zonas vulnerables de la Región Ica”





METAS

Actividades de Proyección Social:

- Actividades de Sensibilización en temas ambientales dirigidos a pescadores artesanales.
- Capacitación a docentes en temas ambientales y Desarrollo Sostenible.
- Foro Regional de Cuencas Hidrográficas y Desarrollo Sostenible.
- Ciclo de conferencias de temas relacionados con el Medio Ambiente.
- Foro Regional del Agua.



LOGROS IMPORTANTES

- Obtención del perfil del PIP Menor del Estudio Genético de las Conchas de Abanico.
- Realización del Curso-Taller denominado “Proyectos de Inversión Pública Relacionados con los Recursos Naturales Renovables en el marco del SNIP y la CTI”.
- Ordenanza aprobada por sesión de consejo que declara de Necesidad y Utilidad pública, la Conservación, Preservación y Sostenimiento del Huarango (*Prosopis pallida*).

- Culminación del Perfil del Proyecto: Desarrollo de Capacidades para la Zonificación Ecológica y Económica del Departamento de Ica.
- Culminación del Perfil del Proyecto de Inversión: “Reforestación de la Quebrada de Cansas”.
- Organización y Realización en coordinación con el NODO Pisco CONAM, del Simulacro por incidencia de derrame de Gas en el Distrito de Huáncano – Provincia de Pisco.
- Cursos de Capacitación en Defensa Civil a Funcionarios del GORE Ica y de los Sectores Regionales.
- Elaboración del Plan Regional de Capacitación en Defensa Civil para la Región Ica 2007.
- Realización del Ciclo de Conferencias por el Día Mundial del Medio Ambiente 05 de junio, dirigido a los Profesionales del Gobierno Regional de Ica, Profesionales y Estudiantes de la U.N San Luís Gonzaga, y Sociedad Civil.